

Трейл-ориентирование. Пособие для «чайников».



*Антонова И.А., пдо 1кат.,
МБУ ДО ЦТиЭ г.Новочеркасск*

Трейл-ориентирование.

Что это ?

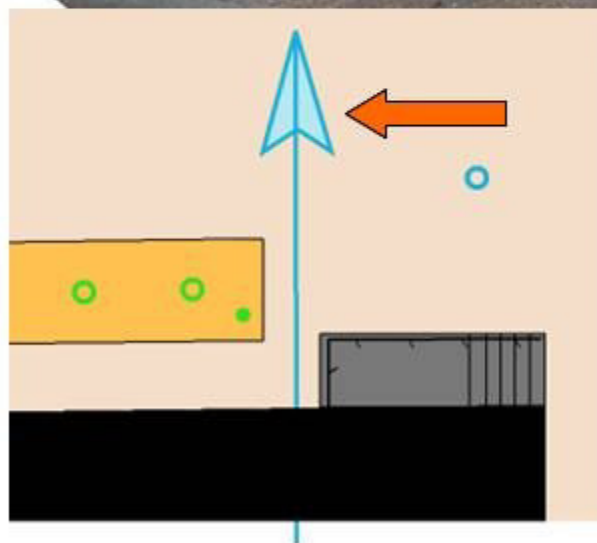
- Это один из видов спортивного ориентирования, в котором определяющим является не скорость движения, а именно ориентирование, чтение карты, правильность определения постановки флагов (призм).
- **Общее со спортивным ориентированием.**
- Условные знаки спортивных карт и легенды контрольных пунктов используются те же самые, что и в других видах ориентирования. На карте дистанция ничем не отличается от дистанции в спортивном ориентировании бегом. Каждый контрольный пункт также имеет свою легенду.
- **Отличия от спортивного ориентирования.**
- Контрольный пункт состоит из нескольких призм (флагов КП) и точки определения. На призмах нет никаких обозначений. В легенде вместо номера КП указывается количество флагов. Например, С или А-С - на КП три флага: А, В, С.

Что надо знать, чтобы участвовать в соревнованиях по трейл-ориентированию ?

- Немного:
- во-первых, знать условные знаки и уметь читать (понимать) карту,
- во-вторых, знать и понимать легенды контрольных пунктов.

Попробуем разобраться
в трейл-ориентировании.

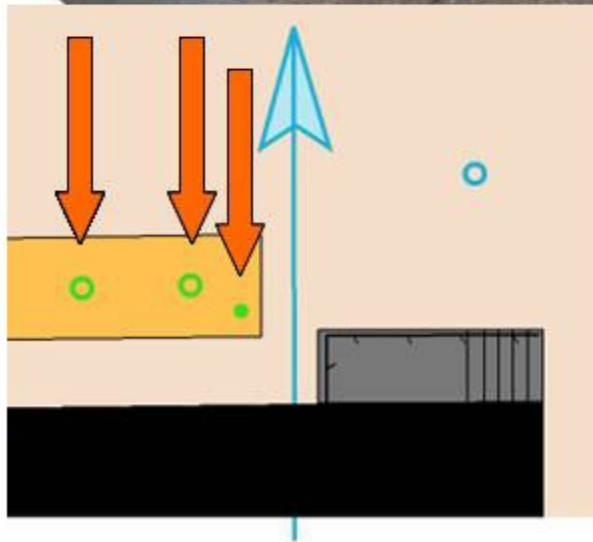
Читаем карту 1





- Направление на север

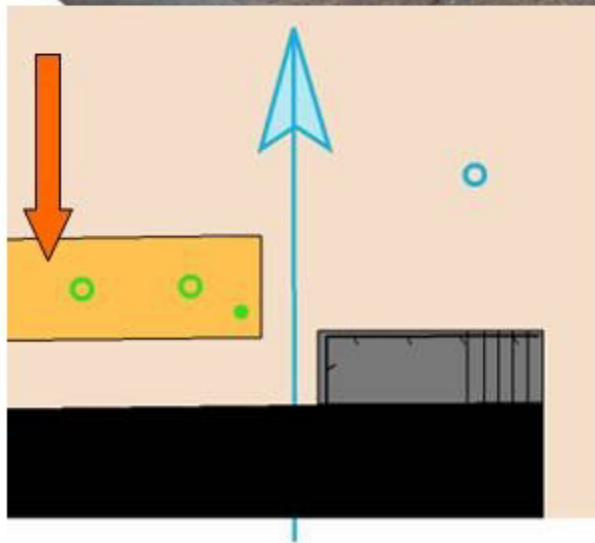


Читаем карту 2



- Три дерева :
два больших - 
и одно маленькое - 

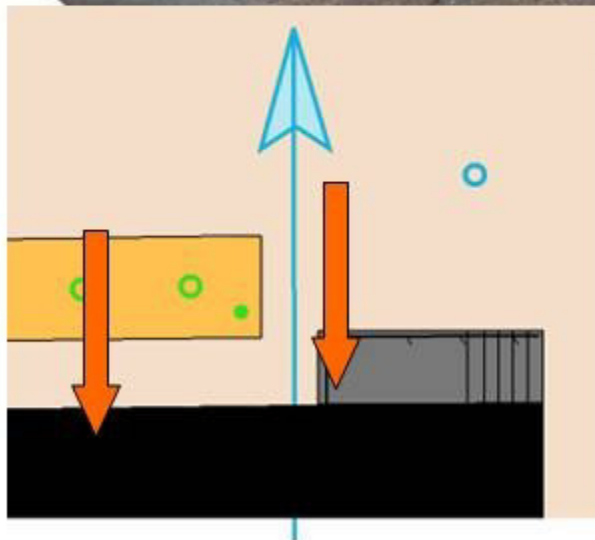
Читаем карту 3




- Поляна -



Читаем карту 5



- Ограда, перила - 
- Здание - 

(фотография – вид из окна здания)

Контрольный пункт.

- Контрольный пункт в трейл-ориентировании состоит из нескольких призм (флагов КП) и точки определения решений (ТР), которая находится на разрешенной тропе.
- К призмам (флагам КП) подходить не разрешено.
- На самих флагах нет никаких обозначений. Участник самостоятельно с ТР присваивает флагам буквы А, В, С, Д, Е, F (и т.д. в зависимости от количества флагов) слева направо.
- В легенде вместо номера КП указывается количество флагов на КП. Например, С или А-С - на КП три флага: А, В, С.

Определяем флаги (призмы) А



- Слева направо по правилу «фонарика»



Определяем флаги (призмы) В



- Слева направо по правилу «фонарика»



Определяем флаги (призмы) С



- Слева направо по правилу «фонарика»



Определяем флаги (призмы) D



- Слева направо по правилу «фонарика»



Определяем флаги (призмы) E



- Слева направо по правилу «фонарика»



Определяем флаги (призмы) F



- Слева направо по правилу «фонарика»



Символьные легенды КП

Дистанция			Длина дистанции (км)			Набор высоты(м)	
A	B	C	D	E	F	G	H

- **ГДЕ ?** Местоположение флага на объекте.
- Особенности объекта
- **ЧТО ?** Объект постановки КП
- **КАКОЙ ?** Расположение объекта среди подобных
- Количество флагов на КП
- Номер КП

Пример 1. КП номер 5, два флага (А,В), северное дерево, с западной стороны.



- ГДЕ? С западной стороны

- ЧТО? Отдельное дерево

- КАКОЕ? Северное.

- Два флага

Пример 2. КП номер 7, три флага (А,В,С),
середина между деревьями



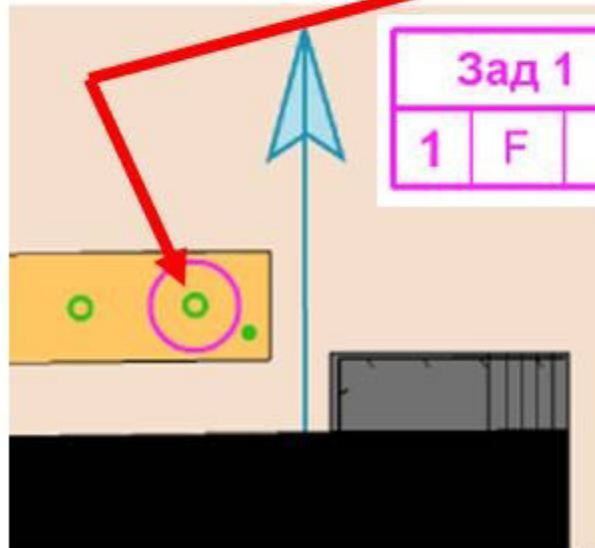

Задача в трейл-ориентировании.

- Определить, какой из флагов на местности установлен точно в соответствии с центром окружности и соответствующей ему легенде.
- Если ни один из флагов в соответствии с легендой не стоит в нужной точке, то это ответ Z («зеро»).
- Участник делает отметку компостером в карточке в соответствующей строке и столбце. Например, 1C – на первом КП ответ C, 2Z – на втором КП ответ Z.

- Фрагмент карточки.
(каждому КП соответствует одна строка).

1A	1B	1C	1D	1Z
2A	2B	2C	2D	2Z

Решаем задачи. № 1.



Зад 1		0,0 km		
1	F	△	↔	○

Читаем карту: находим нужное дерево (в центре окружности на карте).

Рядом с деревом два флага: С и D. Значит, возможные варианты ответа: С, D или Z.

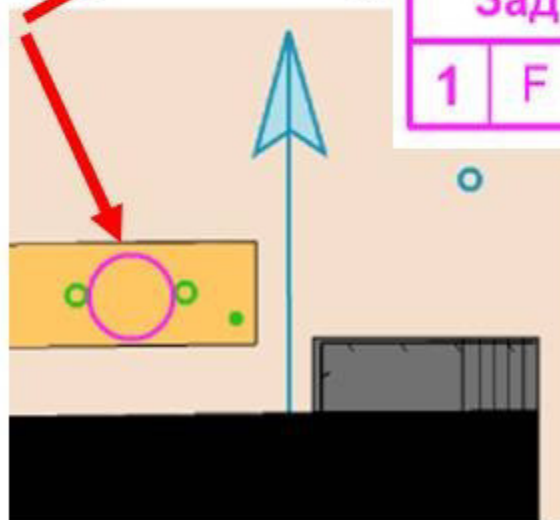
Читаем легенду: дерево, с западной стороны. Призма С стоит с западной стороны дерева.

Выбираем ОТВЕТ : С

Решаем задачи. № 2



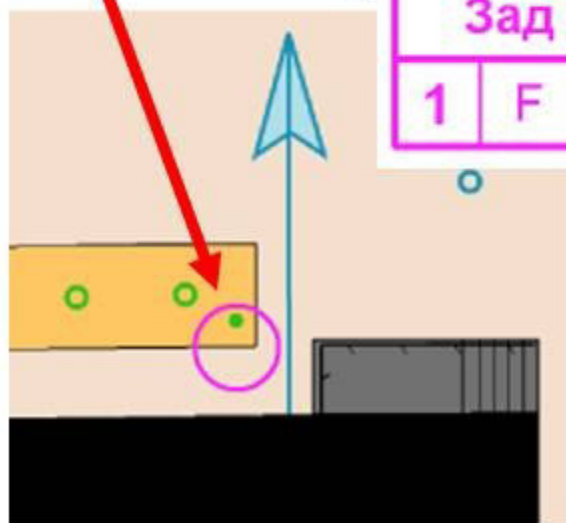

Зад 2		0,0 km		
1	F	△	△	⇔



Читаем карту: центр окружности – середина между деревьями.
Между деревьями один флаг - флаг В
Значит, возможные варианты ответа: В или Z.

Читаем легенду: середина между деревьями
Выбираем ОТВЕТ : В

Решаем задачи. № 3.



Зад 3		0,0 km		
1	F			

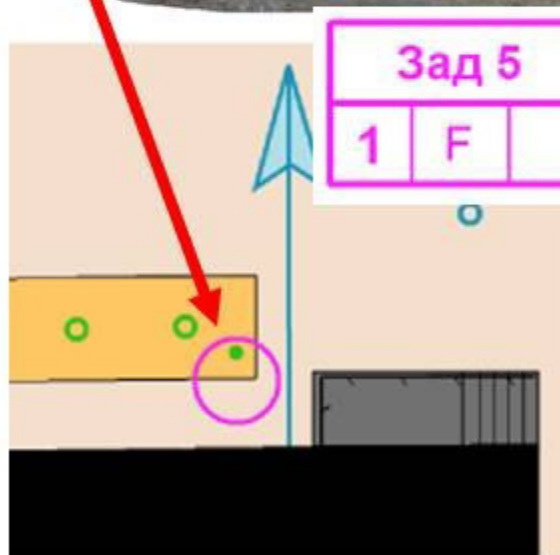

Читаем карту: центр окружности – на границе между поляной и асфальтом, напротив небольшого дерева.

Возможные ответы: E или Z.

Читаем легенду: поляна, южная часть, внутри. Призма E стоит на поляне в нужном месте.

Выбираем ОТВЕТ : E.

Решаем задачи. № 4.



Зад 5		0,0 km		
1	F			

Читаем карту: центр окружности – на границе между поляной и асфальтом, напротив небольшого дерева.


Возможные ответы: E или Z.

Читаем легенду: асфальт, северная часть, снаружи (т.е. призма должна стоять вне асфальта).

Призма E стоит на поляне в нужном месте.

Выбираем ОТВЕТ : E.

Решаем задачи. № 5.



Зад 6		0,0 km			
1	F	-			

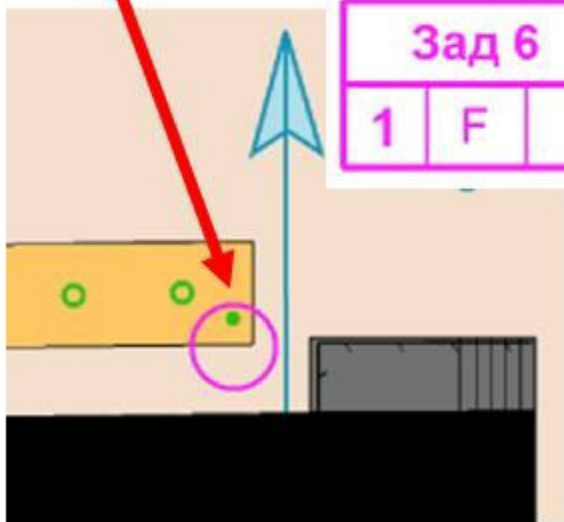
Читаем карту: центр окружности – на границе между поляной и асфальтом, напротив небольшого дерева.

Возможные ответы: E или Z.


Читаем легенду: асфальт, северная часть, внутри (т.е. призма должна стоять на асфальте).

А призма E стоит на поляне,

Поэтому выбираем ОТВЕТ : Z.



Решаем задачи. № 6.



Зад 4		0,0 km		
1	F			F

Читаем карту: центр окружности – на углу ограды (перил).

Возможные ответы: F или Z.

Читаем легенду: северо-восточный угол ограды, внутри (т.е. призма должна стоять за перилами).

А призма F стоит снаружи, перед перилами,

Поэтому выбираем ОТВЕТ : Z.

Несколько общих замечаний о легендах КП.

- **Легенда: между двумя объектами** - строго середина по кратчайшей прямой между краями указанных объектов.
- **Легенда: объект без указания положения флага** (графа G, вопрос ГДЕ?) – середина нарисованного объекта.
- **Легенда: пересечение или слияние двух линейных объектов без указания положения флага** – точка на пересечении (слиянии) осевых линий линейных объектов.
- **Легенда: обрыв без указания положения флага** – середина нарисованного объекта, внизу.

Условные знаки спортивных карт

Рельеф

- 101 - основная горизонталь
- 102 - утолщённая горизонталь
- 103 - вспомогательная горизонталь
- 104 - бергштрих
- 105 - высота горизонтали над уров. моря
- 106 - земляной обрыв
- 107 - земляной вал
- 108 - маленький земляной вал
- 109 - промоина
- 110 - сухая канава
- 111 - бугор
- 112 - микробугорок
- 113 - продолговатый микробугорок
- 114 - яма
- 115 - микроямка
- 116 - воронка
- 117 - микронеровности
- 118 - особый объект рельефа

Скалы и камни

- 201 - непреодолимая скальная стена
- 202 - скальный столб
- 203 - преодолимая скальная стена
- 204 - скальная яма
- 205 - пещера
- 206 - камень
- 207 - большой камень
- 208 - каменная россыпь
- 209 - группа камней
- 210 - каменистая почва
- 211 - открытый песок
- 212 - голые скалы

Обозначения дистанции

- 701 - точка начала ориентирования
- 702 - контрольные пункты
- 703 - номер контрольного пункта
- 704 - соединительная линия
- 705 - маркированный участок
- 706 - финиш
- 707 - запрещённая для перехода граница
- 708 - проход в ней
- 709 - запрещённый для бега район
- 710 - опасный район
- 711 - запрещённый маршрут
- 712 - медпункт
- 713 - пункт питания

Растительность

- 401 - открытое, окультуренное пространство
- 402 - " " " " с отдельными деревьями
- 403 - неудобное для бега открытое пространство
- 404 - " " " " с отдельными деревьями
- 405 - легкопробегаемый лес
- 406 - медленнопробегаемый лес
- 407 - медленнопробегаемый подлесок с хорошим обзором
- 408 - труднопробегаемый лес
- 409 - труднопробегаемый подлесок с хорошим обзором
- 410 - непроходимая растительность
- 411 - растительность легкопробегаемая в определённом направлении
- 412 - сад
- 413 - виноградник
- 414 - чёткая граница возделываемой земли
- 415 - пашня
- 416 - чёткий контур растительности
- 417 - нечёткий контур растительности
- 418 - особый объект растительности 1
- 419 - особый объект растительности 2
- 420 - особый объект растительности 3

Гидрография

- 301 - море, озеро, пруд
- 302 - прудик
- 303 - лужа
- 304 - непреодолимая река
- 305 - преодолимая река
- 306 - ручей, канава
- 307 - пересыхающий ручей
- 308 - узкое болото
- 309 - непроходимое болото
- 310 - болото
- 311 - заболоченность
- 312 - колодец
- 313 - родник
- 314 - особый объект гидрографии

Обозначения лыжней

- 801 - лыжня шириной 2м и шире
- 802 - лыжня шириной 1-1.5м
- 803 - узкая, плохая лыжня шириной до 1м
- 804 - заснеженная дорога
- 805 - дорога без снега, посыпанная песком
- 806 - накатанная площадка

Искусственные объекты

- 501 - автомагистраль
- 502 - широкая дорога с покрытием
- 503 - узкая дорога с покрытием
- 504 - улучшенная дорога
- 505 - грунтовая дорога
- 506 - тропа
- 507 - тропинка
- 508 - теряющаяся тропинка
- 509 - узкая просека без тропы
- 510 - чёткая развилка дорог
- 511 - нечёткая развилка дорог
- 512 - мостик
- 513 - переправа с мостиком
- 514 - переправа без мостика
- 515 - железная дорога
- 516 - телеграфная линия, канатная дорога
- 517 - высоковольтная линия
- 518 - тоннель
- 519 - преодолимый каменный забор
- 520 - полуразрушенный каменный забор
- 521 - непреодолимый каменный забор
- 522 - преодолимая ограда
- 523 - полуразрушенная ограда
- 524 - непреодолимая ограда
- 525 - проход в заборе
- 526 - постройка
- 527 - населённый пункт
- 528 - запрещённый для бега район
- 529 - территория с покрытием
- 530 - развалины
- 531 - огневой рубеж, стрельбище
- 532 - могила, обелиск, памятник
- 533 - преодолимый трубопровод
- 534 - непреодолимый трубопровод
- 535 - высокая башня
- 536 - маленькая башня
- 537 - каменная пирамида, столб
- 538 - кормушка
- 539 - особый искусственный объект 1
- 540 - особый искусственный объект 2

Технические символы

- 601 - линии магнитного меридиана (синии или чёрные) проводятся через 500 м
- 602 - крест совмещения цветов
- 603 - отметка высоты

Символьные легенды контрольных пунктов

A - порядковый номер КП

B - код КП (число больше 30)

С - расположение

- 0.1 ↓ - южный
- 0.2 ↗ - северо-восточный
- 0.3 ⇄ - верхний
- 0.4 ⇄ - нижний
- 0.5 || - средний

D - объект КП

D1 - формы рельефа

- 1.1 D - терраса
- 1.2 P - выступ
- 1.3 U - лощина
- 1.4 T - грунтовый обрыв
- 1.5 C - карьер
- 1.6 ++ - земляная насыпь
- 1.7 A - промоина
- 1.8 M - траншея/мал.промоина
- 1.9 O - бугор
- 1.10 • - бугорок
- 1.11) (- седловина
- 1.12 O - яма
- 1.13 U - внемасштабная яма
- 1.14 V - воронка
- 1.15 ~ - микронеровности
- 1.16 * - муравейник

D2 - скалы и камни

- 2.1 m - скальная стена
- 2.2 A - скальный столб
- 2.3 * - пещера
- 2.4 A - камень
- 2.5 A - поле камней
- 2.6 A - группа камней
- 2.7 . . . - каменистая поверхность
- 2.8 * - голая скала
- 2.9] [- проход

D3 - гидрография

- 3.1 O - озеро
- 3.2 O - прудик
- 3.3 V - яма с водой
- 3.4 ~ - река/ручей
- 3.5 ~ - пересыхающая канава
- 3.6 . . . - узкое болото
- 3.7 = = = - болото

D4 - растительность

- 4.1 O - открытое пространство
- 4.2 O - полуоткрытое пространство
- 4.3 A - угол леса
- 4.4 O - поляна
- 4.5 M - заросли
- 4.6 ~ - "живая изгородь"
- 4.7 > - граница растительности
- 4.8 A - группа деревьев
- 4.9 A - отдельное дерево
- 4.10 X - пень/корч

D6 - специальные объекты

- 6.1 X - значение поясняется в
- 6.2 O - технической информации

F - размеры (метры)

- 5.5 - высота/глубина
- 7x5 - размер в плане

H - прочая информация

- 12.1 + - медицинская помощь
- 12.2 O - питание
- 12.3 Z - радио-КП
- 12.4 A - судья-контролёр

D5 - искусственные сооружения

- 5.1 / - хорошая дорога
- 5.2 - - - - - тропа
- 5.3 . . . - просека
- 5.4 // - пешеходный мост
- 5.5 - - - - - линия электропередач
- 5.6 X - опора линии электропер.
- 5.7 - - - - - тоннель
- 5.8 A - каменная стена
- 5.9 A - ограда
- 5.10 + - проход
- 5.11 ■ - постройка
- 5.12 M - вытоптанное место
- 5.13 A - развалины
- 5.14 A - трубопровод
- 5.15 T - вышка
- 5.16 T - охотничья платформа
- 5.17 O - граничный знак
- 5.18 A - кормушка
- 5.19 A - кострище
- 5.20 A - памятник
- 5.23 A - арка/проём
- 5.24 A - лестница

Специальные указания

Путь на финиш

- 40----->○
путь по маркировке непосредственно от КП
- >-----100----->○
сходящаяся маркировка (воронка)
начинается на некотором расстоянии от КП
- X 60 X○
маркировка отсутствует

Дистанция			Длина дистанции (км)			Набор высоты(м)	
A	B	C	D	E	F	G	H
Специальные указания/путь на финиш							

E - особенности объекта

- 8.1 - - - - - низкий
- 8.2 - - - - - мелкий
- 8.3 U - глубокий
- 8.4 M - заросший
- 8.5 . . . - открытый
- 8.6 A - каменистый
- 8.7 = = = - заболоченный
- 8.8 - - - - - песчаный
- 8.9 A - хвойный
- 8.10 A - лиственный
- 8.11 A - упавший/разрушенный

G - местоположение на объекте

- 11.1 O - северная сторона
- 11.2 O - западный край, бровка
- 11.3 O - северо-западная часть
- 11.4 > - восточный угол (внутри)
- 11.4 V - южный угол (снаружи)
- 11.5 A - юго-западный мыс
- 11.6 < - изгиб
- 11.7 A - северо-восточный конец
- 11.8 || - верхняя часть
- 11.9 || - нижняя часть
- 11.10 A - на верху, вершина
- 11.11 A - под
- 11.12 A - подножие
- 11.13 O - юго-восточное подножие
- 11.14 = - между

Спасибо за внимание.



- До встречи на новых стартах!

