

БАЖАНОВСКИЙ КУРГАННЫЙ МОГИЛЬНИК ЭПОХИ БРОНЗЫ

Антоненко Анастасия, 7–Б кл. ОШ I–III ступеней № 93 с дошкольным образованием г. Макеевки

Руководитель: Пономарева Татьяна Викторовна

Консультант: Татьяна Васильевна Шарафан, научный сотрудник Макеевского научно - краеведческого музея

«Курганы возвышаются как живые
памятники давно минувших времен
и исчезнувших поколений
и как будто говорят: раскройте нас
и вы найдете наше сердце!»

(Профессор Ф.И. Кнауэр)

Как-то незаметно курганы вошли в нашу жизнь и совсем ненавязчиво влияют на нее. Мы почти не обращаем на них внимания, но невольно отмечаем, что эти древние холмы оживляют степной пейзаж. Сколько тайн они хранят? Курганы – это рукотворные горы, оставленные нашими предками. Свято чтит свои обряды древние люди. И над погребальными ямами насыпали курганы. «Поистине это были первые архитектурные сооружения в степи! Самые древние курганы были возведены народами-кочевниками. Ни одной строчки о них не содержится у античных или средневековых историков. Безымянными они навсегда ушли в историю, оставив после себя только эти странные и мистические рукотворные холмы». Наша земля, несмотря на название Дикое Поле, никогда не была пустыня, здесь во все времена кипела жизнь. Древнейший народ, населявший эти степи, название которого сохранилось в письменных источниках, это киммерийцы. Жили здесь скифы, готы, сарматы, гунны, хазары, чёрные клобуки и, конечно же, славянские племена. Всему этому есть вещественное доказательство – археологические находки, некоторые из них даже европейского значения. Только на территории современной Макеевки в настоящее время обнаружено и исследовано 123 археологических памятника. В посёлках Макеевка, Землянки, Верхняя Крынка были расположены так называемые стоянки – места временного проживания первобытных людей каменного века. На реке Грузской, вблизи посёлка Макеевка – поселение эпохи бронзы. Ещё одно поселение времён Хазарского каганата на берегу давно высохшего озера у посёлка Землянки.

В черте города Макеевки археологами обнаружено более 70-ти курганов. Семь курганов одиночных, из которых самый известный Горелая Могила. Но чаще всего встречаются курганы, расположенные группами от 2-х, 3-х и более, как в посёлках Щегловка, Высокое, Кринички, Гусельское и 18 курганов расположено вблизи посёлка Нижняя Крынка. 47 курганов уже раскопаны и исследованы. В некоторых из них найдены одиночные погребения. Курганные могильники – один из основных источников, которые используются при изучении древней истории. Такие археологические памятники - еще одно подтверждение, что на том месте, где стоит ныне Макеевка, три-четыре тысячи лет назад обитали люди.

Наибольший интерес среди выявленных курганов представляет курганный могильник, раскопанный донецкой экспедицией Института археологии Академии Наук Украины в поселке шахты им. В.М. Бажанова в 1974 году. Макеевская ОШ № 93 находится в этом поселке. Живущим здесь людям очень интересно знать прошлое этого края.

Источников о Бажановском могильнике мало. Главным является сборник «Древнейшие скотоводы юга России», в котором представлена статья Гершкович Я.П. и Шепель Е.А. «Макеевский курганный могильник эпохи бронзы». В работе также использованы сведения о находках из погребений могильника, находящиеся в Макеевском художественно-краеведческом музее. Помогла при написании работы консультация научного сотрудника музея Шарафан Татьяны Васильевны, которая рассказала о ходе раскопок на месте могильника. Были найдены и проинтервьюированы очевидцы раскопок, например - Коваленко Инна Анатольевна, работающая в данное время секретарем в МОШ № 93.

Начало работы новостроечной археологической экспедиции в поселке им. В.М. Бажанова

Бажановский курганный могильник эпохи бронзы расположен в северо-восточной части города Макеевки, в Центральном- Городском районе, на территории поселка шахты им. В.М. Бажанова, напротив плавательного бассейна (на пересечении улиц Заслонова и Руднева). Это – так называемые, шахтные поля. Административное здание шахты находится рядом по улице Днепровской. В настоящее время это место никем не застроено и не заселено, рядом разбиты огороды жителей поселка. Адрес раскопок могильника: г. Макеевка-19, поселок им. В.М. Бажанова. Остановка автобуса 2-го маршрута, троллейбуса 3-го маршрута – шахта им. В.М. Бажанова или улица Руднева.

Курганы тянулись цепочкой с северо – востока на северо – запад. На этой территории шахта им. Бажанова, построенная еще в 1957 году, начала вести буровые работы. В результате обратили внимание на фрагменты древней посуды и кости человека, которые попадались рабочим. Вызвали археологов. Началось археологическое обследование и раскопки на участках территорий, где собирались возводить конструкции и сооружения. Это была новостроечная археологическая экспедиция, т.е. археологическая экспедиция, проводившая полевые исследования в районах новостроек.

Все насыпи могильника были сильно распаханы строительными работами, поэтому археологам не удалось определить высоту некоторых из них. Полностью было раскопано 3 кургана, а четвертый – лишь частично. Всего во всех курганах обнаружено 20 погребений. Сейчас место Бажановского могильника поросло травой, на месте 4-го кургана местными жителями разбиты огороды. Экспедиция начала свою работу в 1974 году. Начальник экспедиции В.Н. Даниленко.

Удалось найти местных жителей, которые были очевидцами раскопок археологов. Коваленко Инна Анатольевна указывает на то, что раскопки проводились в течение всего лета. «Место раскопок было ограждено веревками.

Археологи раскопали большой котлован глубиной около 2 м. Работали кропотливо, вручную. Найденные остатки посуды, кости поднимали наверх, где над ними продолжали трудиться специалисты».

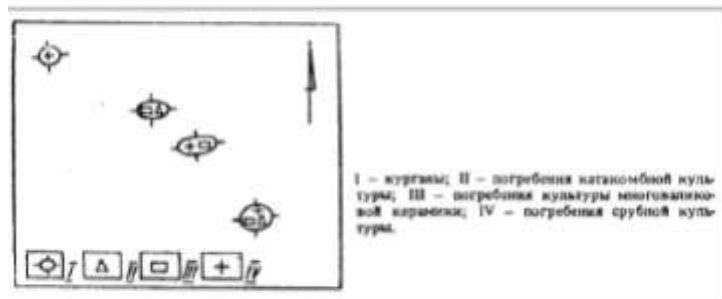


Рис. 1. Общий план Бажановского (Макеевского) могильника

Археологические находки из Бажановского курганного могильника

В Бажановском могильнике археологи нашли захоронения катакомбной и срубной культур в 2-х курганах, многоваликовой керамики в 3-х курганах. Всего было найдено 20 погребений, а также остатки половецкого святилища. Все погребения находились в 4-х курганах. Карта распространения катакомбной культуры указывает, что данная культурно – историческая общность была расположена в Северном Причерноморье, Предкавказье, в зоне степи в эпоху бронзы.

О характере срубного захоронения в отчетах археологов читаем следующее: «Колодец круглой формы, свод камеры обрушен. У входа в камеру ступенька. На дне – скелет...».

Высота первого кургана была 0,8 м, диаметр 30 м. В нем на глубине 40 см обнаружено разрушенное еще в древности половецкое святилище и найдено одно прекрасно сохранившееся изваяние половецкого князя - воина. Известно, что половцы пришли в приазовские степи в середине XI века. Они оставили в наших краях яркие произведения своего искусства, ставшие своеобразной визитной карточкой края. Это половецкие скульптуры. Их называют «каменная баба». «Баба» в переводе с тюркского — отец, сильный, уважаемый, воин – богатырь. Половцы ставили их на курганах в честь своих предков. Для половецких каменных изваяний характерна статичность позы со сложенными под животом руками, которые держат сосуд (чашу) ритуального назначения. Вероятно, чаша служила для жертвоприношения, то есть «угощения идола». Бажановское половецкое изваяние лежало лицевой стороной кверху, головой на северо – запад. Его лицо и грудь были сильно повреждены плугом при вспашке. Руки сложены на животе, в руках – сосуд. Закрытые раскосые глаза, свисающие к низу усы и заплетенные на затылке косы. На его голове - шлем конической формы. Эта находка позволяет сделать вывод, что на кургане было святилище

половецкого времени. В этом же кургане найдены остатки еще 3 – 4-х подобных изваяний.

Всего в первом кургане найдено 4 погребения. В первом погребении обнаружены кости взрослого человека, который лежал в скорченном положении на левом боку, головой на восток. Его руки согнуты в локтях, кисти - у лица.

Скелет взрослого человека в таком же положении лежал и во втором погребении. Возле головы стоял сосуд горшковидной формы темно-красного цвета. Высотой 20 см, в диаметре – 12 см.

В погребении 3 обнаружены кости взрослого человека в скорченном состоянии, лежащего головой на северо – восток и такой же сосуд. В погребении 4 – скелет мужчины 20 – 30 лет в скорченном положении на правом боку, головой на юго- восток.

Второй курган был высотой 70 см, в нем – 6 погребений. Во всех пяти погребениях – скелеты взрослых людей в скорченном положении и стоящие рядом с ними сосуды.

В третьем кургане высотой 1 м – 9 погребений. Среди костей находятся следы охры.

Интерес вызывает 5-е погребение из 3-го кургана. На белой подстилке в овальном колодце лежал скелет взрослого мужчины в скорченном положении на правом боку. Грудью вниз. Головой на юго-запад. Обращает внимание отсутствие стоп. То место, где они должны находиться, обильно посыпано охрой.

Существует мнение ученых, что, «видимо, таких людей боялись и после смерти, делая все, чтобы обезопасить себя от них в будущем. Судя по отрубленным ногам, больше всего соплеменников пугало, что они могут самостоятельно «выйти» из могилы. Поэтому они делали все, чтобы этого не произошло».

В катакомбных погребениях использовали красный цвет охры. Хотя в более ранних ямных погребениях встречаются цвета охры, от оранжевых до желтых и коричневатых оттенков. «Разноцветие - не случайность, и оно определяло разные символы. Например, красная краска и угли, встречаемые в захоронениях, - символы огня, а мел (известь) - символ очищения (чистоты), следовательно, эти материалы несли идею очистительной силы». Использование красной охры в погребальном обряде связано с представлением о ней как о символе крови, символе жизни. Древние люди считали, что красная охра - источник жизненной силы иместилище души. Поэтому посыпали ею захоронения, чтобы умерший, воскреснув в загробном мире, мог жить, как в мире живых.

Возле черепа мужчины стоял глиняный сосуд горшковидной формы. Край венчика орнаментирован пальцевыми вдавливаниями, у основания шейки - налипной валик с пальцевыми вдавливаниями. На многих сосудах имеются целые ряды валиков, покрывающих горло и стенки. Очень часто валики с ногтевыми защипами образуют на поверхности сосудов сложный орнамент в

виде треугольников, елочек и других узоров. Это образец Бабинской многоваликовой керамики (впервые обнаружена у села Бабино Верхнерогачикского района Херсонской области). Внутри сосуда обнаружена желтая масса - остатки пищи. Карта распространения данной археологической культуры показывает, что Донецкий край входит в ее ореол.

В 7-м погребении 3-го кургана обнаружен детский скелет с остатками охры. Не все скелеты были в скорченном состоянии. В 6 погребении - скелет вытянутом положении, в 9 погребении 3-го кургана обнаружен скелет женщины 25-30 лет также в вытянутом положении на спине головой на северо-запад. У правого плеча-скопления охры.

Захоронения в вытянутом положении характерны для ингульской культуры. Это указывает на то, что эти погребения оставило пришлое на Донечину западное население. В данном погребении найдена чаша со сложной композицией орнамента, элементы орнамента имеют астральное происхождение. Ученые полагают, что на чаше изображен древнейший календарь, которому более 3-х тысяч лет.

Погребения ингульского типа выполнены в катакомбах. Умерших укладывали на спину в вытянутом положении, подстилали растительную циновку, которую посыпали мелом, а погребяемого покрывали шкурой крупного животного. Одной из устойчивых составляющих обрядов следует считать применение охры. Ее много на дне камеры около лица, рук и ног. «Именно для ингульской культуры характерна календарная тематика в орнаменте посуды». Как показывают карты археологических культур, в районе Приазовья и Причерноморья пересекаются донецкая и ингульская культуры.

В четвертом кургане высотой 0,6 м обнаружено было 2 погребения, сосуды многоваликовой керамики и большое количество астрагалов домашней козы, овцы и дикой свиньи. Астрагалы – вид игральных костей, изготовлявшихся из позвоночных костей некоторых животных.

«Астрагалы являются одним из элементов погребального обряда степных культур эпохи бронзы». В жизни древних людей они использовались для игры по типу игральных костей, а также для гадания. Например, астрагалы клали в могилы при захоронении жрецов, или людей, посвященным в тайн культа гадания. Но в Бажановском могильнике они встретились только в погребении подростка. Поэтому можно допустить, что наличие астрагалов связано с игрой. И в глубокой древности для каждого человека игра была неотъемлемой частью жизни, особенно в детстве. В своем большинстве она направлена не только на развлечения, но и на усвоение ребенком каких-то правил, умений навыков, своеобразное обучение во время игры.

Археологи считают, что количество астрагалов в захоронениях может достигать от 1 до 150. Во взрослых погребениях их меньше, а в детских и подростковых – больше. В 1-м погребении 4-го кургана их обнаружено самое большое количество - 150. Здесь находился скелет человека в возрасте 15 – 18 лет. Более 150 астрагалов нигде в последующие годы больше не находили.

В заключении можно сделать следующие выводы. Бажановский курганный могильник представлял собой комплекс из 4-х курганов с 20-ю захоронениями. Анализ находок говорит о том, что на данной территории на протяжении веков проживали представители нескольких археологических культур – катакомбной и срубной периода эпохи бронзы, а также – половцы. Судя по астрагалам, найденным в могильнике, древние люди разводили лошадей, коз, овец.

Захоронения у катакомбников подкурганные, большинство из них «впущенные», т.е. выкопанные в более ранних курганах энеолита и ямного периода. Более поздней была срубная культура XV - XIII веков до нашей эры. Большинство похороненных скелетов находились в скорченном положении, но были и в вытянутом. Это говорит о том, что могильник использовался на протяжении длительного времени представителями нескольких культур. Почти все народы, в своё время жившие в наших степях, имели обыкновение хоронить умерших на возвышенных местах, поэтому очень часто археологи находят в курганах сразу несколько разновременных захоронений.

Вокруг скелетов людей найдены следы охры, зерно в сосудах, что говорит о вере наших предков в загробную жизнь. Установленный археологами по найденным скелетам рост людей эпохи бронзы, проживающих в нашем крае, колебался в пределах 157 - 184 см.

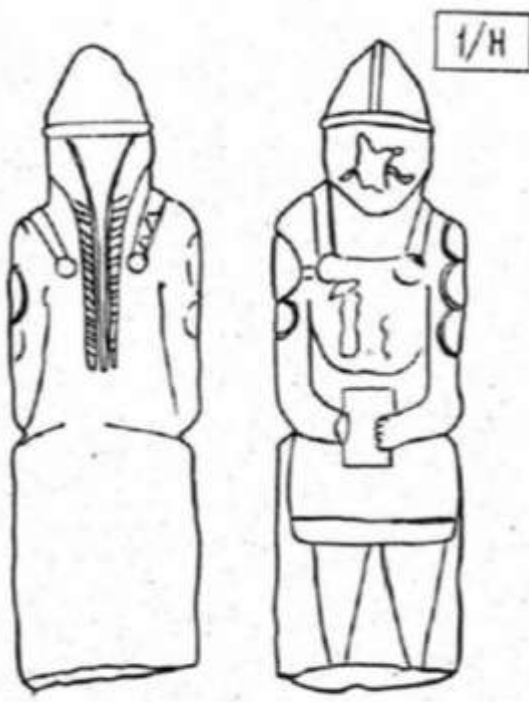
Найденные археологами следы охры в захоронениях людей, отрубленные стопы в одном из погребений указывают на то, что наши предки верили в загробную жизнь, у них уже появилась религия.

Раскопанные остатки посуды в Бажановском могильнике доказывают то, что на территории современной Макеевки в 16 – 15 веках до н.э. жили племена многоваликовой культуры. Об этом свидетельствует керамика, найденная в могильнике. Она получила своё название от глиняной посуды, украшенной большим количеством налепных валиков. Орнамент посуды богатый, разнообразный.

Карты распространения археологических культур указывают на то, что Донецкий край был в центре археологической культуры многоваликовой (Бабинской) керамики, на нашей территории жили представители донецкой и ингульской культур.



Фото Антоненко Анастасии, ноябрь 2015 г. Современный вид местности поселка им. Бажанова, где велись раскопки курганного могильника в 1974 году



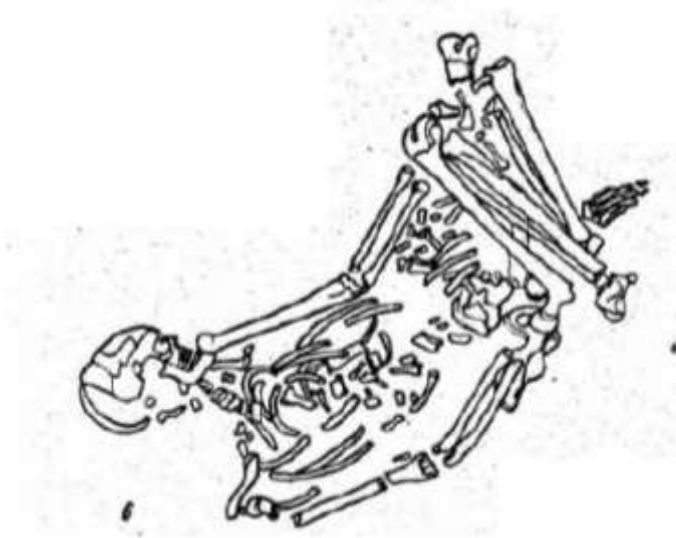
Каменное половецкое изваяние из насыпи кургана № 1



Фото Антоненко Анастасии, ноябрь 2015 г. Сосуды из Бажановского могильника в Макеевском художественно-краеведческом музее



Фото Антоненко Анастасии, ноябрь 2015 г. Сосуды из Бажановского могильника в Макеевском художественно-краеведческом музее

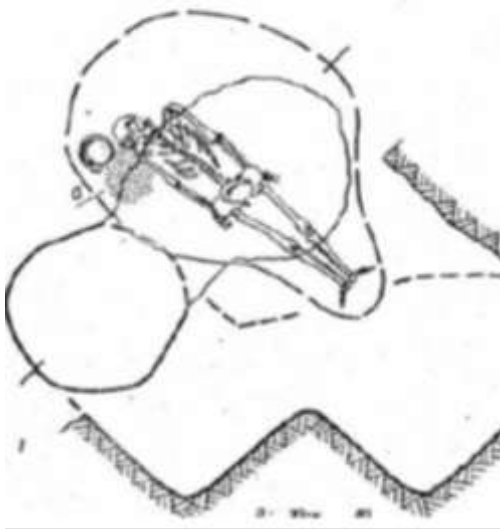


Скелет взрослого человека из кургана № 1 погребения № 4

Источник: Древнейшие скотоводы степей юга Украины. – К.: Наукова думка, 1987. – С. 63



Фото Антоненко Анастасии, ноябрь 2015 г. Погребение мужчины с отрубленными стопами из Бажановского курганного могильника (Фото находится в Макеевском художественно-краеведческом музее)



План погребения женщины из 3-го кургана (скелет в вытянутом положении) Источник: Древнейшие скотоводы степей юга Украины. – К.: Наук. думка, 1987. – С. 68

Интервью с Коваленко Инной Анатольевной

- Инна Анатольевна, расскажите об увиденных вами археологических раскопках на поселке в 1974 г.

- В 1974 году я училась в 10 классе средней школы № 93 (так тогда называлась школа), которая находится на поселке им. В.М. Бажанова. В этом же поселке я и жила. Начало раскопок и весь их ход видела своими глазами. Место могильника оказалось на пересечении улиц Заслонова и Руднева. Как раз по улице Заслонова я проживала. О том, что на поселке находится древний курган, никто из жителей не знал, потому что фактически большой возвышенности не было – лишь небольшой холмик.

Археологи работали на месте кургана все лето. Вырыли большой котлован глубиной около 2 м. Оградили его веревками. Работали вручную с помощью лопаток, кисточек, скребков. Каждый день возле археологов собирались любопытные жители поселка: все от мала до велика. После уроков мы бежали на это место, подходили к краю котлована и смотрели вниз - что нового нашли археологи. Они никого не прогоняли. Мы просто наблюдали за их работой. Но когда видели, что – то интересное, а у археологов выпадало свободное время, спрашивали, что они нашли. Найденные предметы они поднимали наверх, и там с ними продолжали работать специалисты.

Нам показывали черепки сосудов, кости древних людей, остатки орудий труда. Один из археологов охотно отвечал на наши вопросы. К сожалению, имени его не помню. Он называл, какие - то даты, названия, тоже, к сожалению, я их тоже не запомнила. Мне, как и многим моим одноклассникам, был интересен сам процесс раскопок, остатки древностей, найденных в кургане. Мы гордились тем, что на нашем поселке работает археологическая экспедиция. Рассказывали об этом всем своим знакомым.

- Инна Анатольевна, спасибо за интервью!